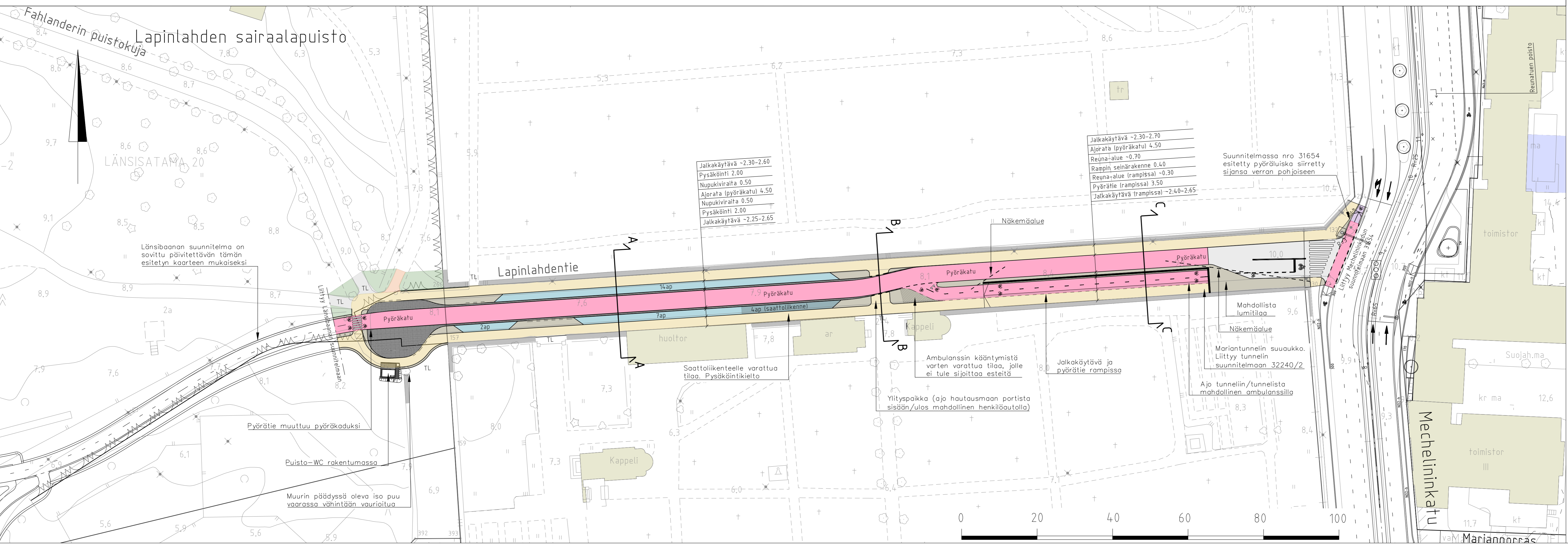


SELITE

- Jalkakäytävä
- Pyörätie jalankulun tasossa
- Punainen asfaltti / pinnoite
- Yhdistetty jalankulku ja pyörätie
- Istutuskaisla
- Koroke / erotuskaisla / reuna-alue
- Ambulanssin ajon tilavaraus
- Kivetty alue
- Pysäköinti
- Saattoliikenne
- Ajorata
- Hautausmaan muuri
- Rampin seinärakenne
- TL Tonttiliittymä

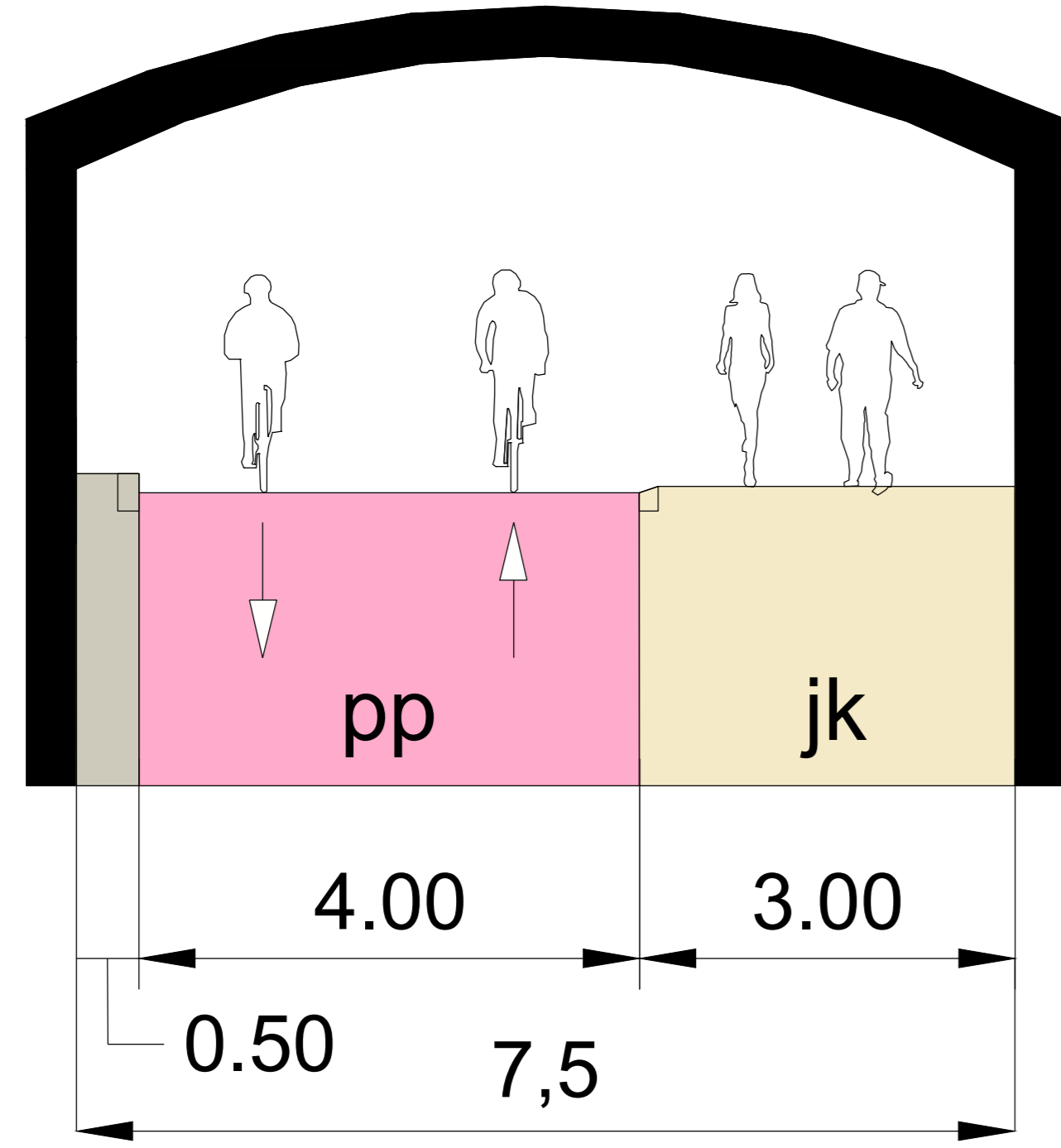


Helsinki Kaupunkiympäristön toimiala		www.hel.fi	
04. Kamppi, 040 Kamppi, 20. Länsisatama, 202 Lapinlahti		sähköposti: etunimi.sukunimi@hel.fi	
MARIANTUNNELI YLEISSUUNNITELMA			
Liikennesuunnitelma, Lapinlahdentie			
MK	LITTYY 31654, 32240/2	NRO	32240/1
1:500	KORVAA	KYS	
1:100	KORVATTU	KYLK	
ASEMAKAAVA	TASOKOORDINAATIT: ETRS-GK25	HYV.	x.x.2024
LIKENNES.	KORKEUSJÄRJESTELMÄ: N2000	TARK.	x.x.2024
		PROJ.	30.9.2024 R. Hoivanen
		HYV.	30.9.2024 N. Palo
		TARK.	
		LAAT.	30.9.2024 R. Tammi, D. Colin

MARIANTUNNELI

Leikkaus A-A

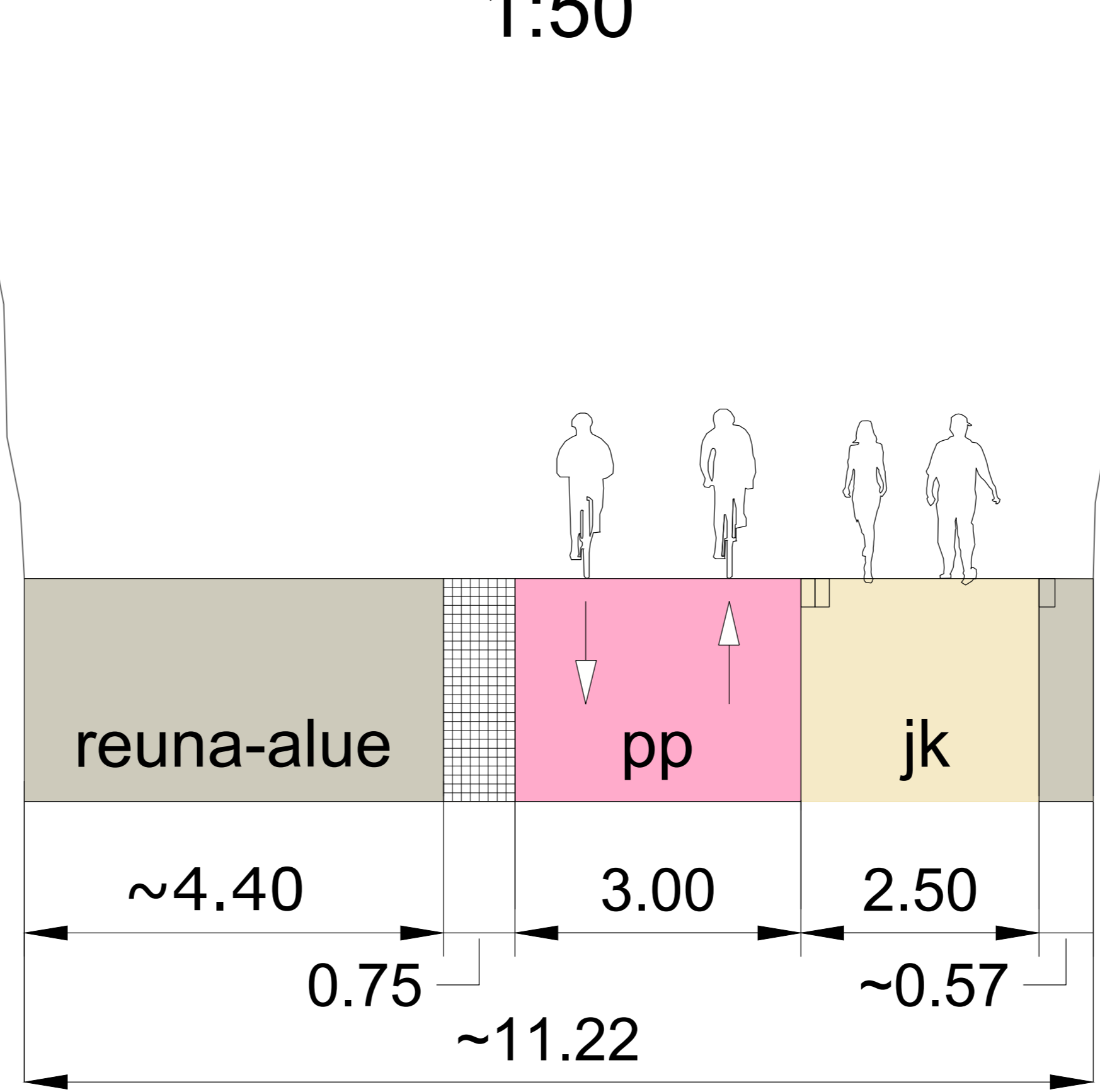
1:50



RATAKUILUN BAANA

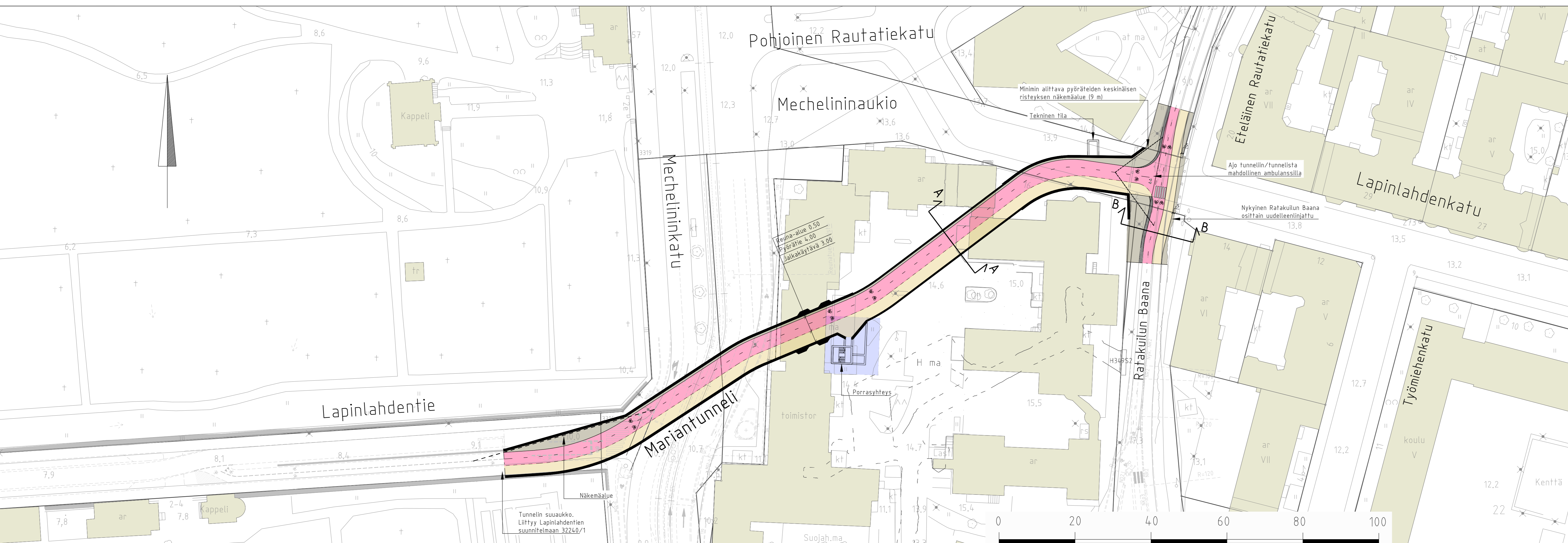
Leikkaus B-B

1:50



SELITE

- Jalkakäytävä
- Punainen asfaltti / pinnoite
- Koroke / reuna-alue
- Kivetty alue
- Tunnelin seinärakenne



Helsinki Kaupunkiympäristön toimiala		www.hel.fi	
04. Kamppi, 040 Kamppi, 20. Länsisatama, 202 Lapinlahti		sähköposti: etunimi.sukunimi@hel.fi	
MARIANTUNNELI			
YLEISSUUNNITELMA			
Liikennesuunnitelma, Tunneli			
MK	LITTYY 32240/1	NRO	32240/2
KORVAA		KYIK	
KORVATTU		HYV.	x.x.2024
ASEMAKAAVA	TASOKOORDINAATISTO: ETRS-GK25	TARK.	x.x.2024
LIKENNES.	KORKEUSJÄRJESTELMÄ: NZ000	PROJ.	30.9.2024 R. Hoivanen
RAMBOLL		HYV.	30.9.2024 N. Palo
		TARK.	
		LAAT.	30.9.2024 R. Tammisto, D. Colin