





IITTI

**Kausala, Tillola, Arolahti, Miehonkangas
Tutkimussuunnitelma**

-  Suunniteltu kairaus/havaintoputki
-  Suunniteltu painovoimamittaus
-  Pohjavesialueen raja
-  Pohjaveden muodostumisalueen raja

 **GTK**

0 0.5 1 2 km

Pohjakartta © Maanmittauslaitos 2023