

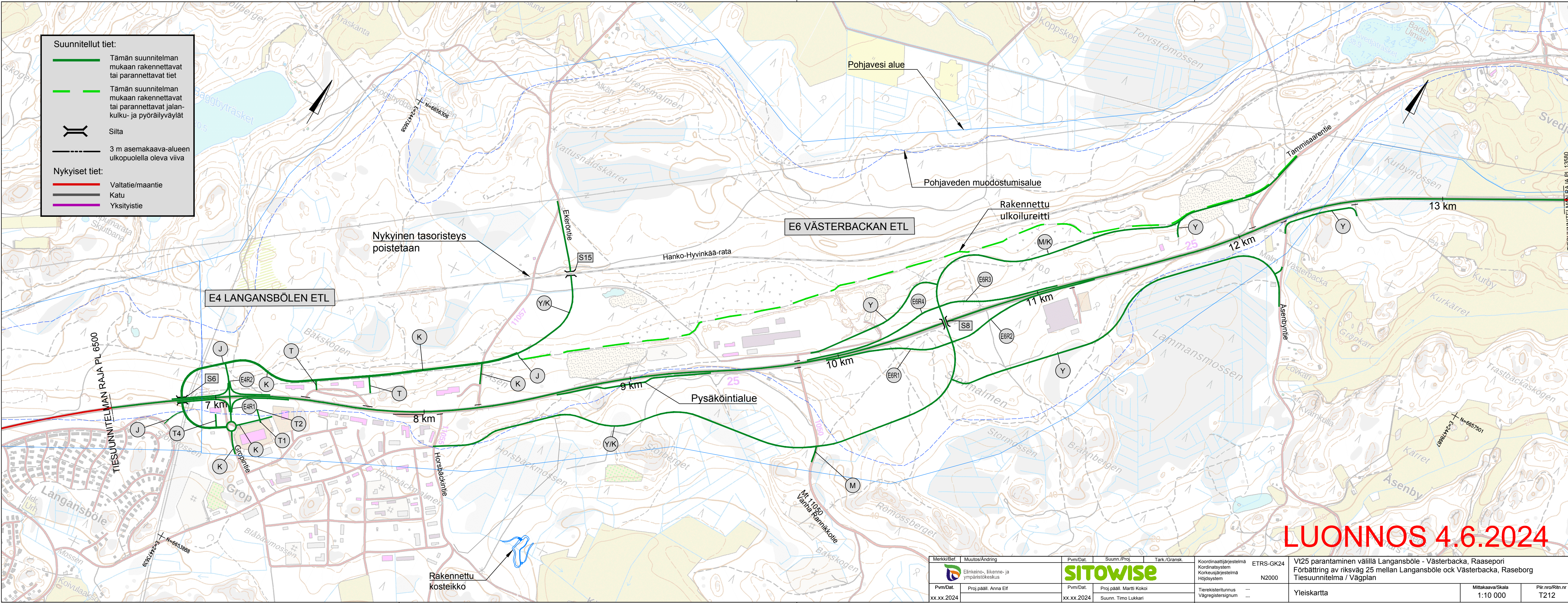


Suunnitellut tiet:


- Tämän suunnitelman mukaan rakennettavat tai parannettavat tiet
- - - Tämän suunnitelman mukaan rakennettavat tai parannettavat jalan- kulku- ja pyöräilyväylät
-  Silta
-  3 m asemakaava-alueen ulkopuolella oleva viiva

Nykyiset tiet:

- Valtatie/maantie
- Katu
- Yksityistie



LUONNOS 4.6.2024

Merkki/Bef.	Muutos/Ändring	Pvm/Dat.	Suunn./Proj.	Tark./Gransk.	Koordinaattijärjestelmä Körningsystem	ETRS-GK24 N2000	Vt25 parantaminen välillä Langansböle - Västerbacka, Raasepori Förbättring av riks väg 25 mellan Langansböle och Västerbacka, Raaseborg Tiesuunnitelma / Vägplan
	Elinkeino-, liikenne- ja ympäristökeskus				Koordinatijärjestelmä Körningsystem		
Pvm/Dat.	Proj.pääll. Anna Elf	Pvm/Dat.	Proj.pääll. Martti Kokoi		Tierekisteritunnus		Yleiskartta
xx.xx.2024		xx.xx.2024	Suunn. Timo Lukkari		Vägrekisterisignum		Mittakaava/Skala 1:10 000
							Plir.nro/Ritn.nr T212